















| | | | | | | | | | | |
|---|----|---|-------------------|---|---|-------------------|---|-------------------|---|-------------------|
| 水 | 1 | 満 | 8 : 56 (5.3 m) |  | 満 | 21 : 14 (5.4 m) | 干 | 2 : 45 (0.7 m) | 干 | 15 : 06 (0.8 m) |
| 木 | 2 | 満 | 9 : 24 (5.3 m) |  | 満 | 21 : 48 (5.4 m) | 干 | 3 : 20 (0.7 m) | 干 | 15 : 36 (0.6 m) |
| 金 | 3 | 満 | 9 : 50 (5.3 m) |  | 満 | 22 : 20 (5.3 m) | 干 | 3 : 51 (0.9 m) | 干 | 16 : 02 (0.6 m) |
| 土 | 4 | 満 | 10 : 13 (5.3 m) |  | 満 | 22 : 49 (5.2 m) | 干 | 4 : 19 (1.1 m) | 干 | 16 : 26 (0.6 m) |
| 日 | 5 | 満 | 10 : 35 (5.1 m) |  | 満 | 23 : 15 (5.0 m) | 干 | 4 : 44 (1.3 m) | 干 | 16 : 47 (0.7 m) |
| 月 | 6 | 満 | 10 : 56 (5.0 m) |  | 満 | 23 : 41 (4.8 m) | 干 | 5 : 09 (1.5 m) | 干 | 17 : 09 (0.8 m) |
| 火 | 7 | 満 | 11 : 18 (4.7 m) | | 満 | | 干 | 5 : 33 (1.8 m) | 干 | 17 : 31 (1.1 m) |
| 水 | 8 | 満 | 0 : 08 (4.5 m) | | 満 | 11 : 42 (4.4 m) | 干 | 5 : 57 (2.1 m) | 干 | 17 : 59 (1.3 m) |
| 木 | 9 | 満 | 0 : 40 (4.1 m) | | 満 | 12 : 10 (4.1 m) | 干 | 6 : 27 (2.4 m) | 干 | 18 : 37 (1.7 m) |
| 金 | 10 | 満 | 1 : 28 (3.8 m) | | 満 | 12 : 56 (3.7 m) | 干 | 7 : 16 (2.8 m) | 干 | 19 : 48 (2.0 m) |
| 土 | 11 | 満 | 3 : 10 (3.6 m) | | 満 | 14 : 51 (3.5 m) | 干 | 9 : 32 (2.9 m) | 干 | 21 : 55 (2.1 m) |
| 日 | 12 | 満 | 5 : 21 (3.8 m) | | 満 | 17 : 11 (3.7 m) | 干 | 11 : 36 (2.6 m) | 干 | 23 : 31 (1.8 m) |
| 月 | 13 | 満 | 6 : 22 (4.2 m) | | 満 | 18 : 22 (4.2 m) | 干 | | 干 | 12 : 32 (2.1 m) |
| 火 | 14 | 満 | 7 : 04 (4.6 m) | | 満 | 19 : 14 (4.7 m) | 干 | 0 : 33 (1.5 m) | 干 | 13 : 15 (1.6 m) |
| 水 | 15 | 満 | 7 : 44 (4.9 m) | | 満 | 20 : 02 (5.1 m) | 干 | 1 : 23 (1.2 m) | 干 | 13 : 55 (1.1 m) |
| 木 | 16 | 満 | 8 : 22 (5.2 m) |  | 満 | 20 : 49 (5.5 m) | 干 | 2 : 10 (0.9 m) | 干 | 14 : 35 (0.7 m) |
| 金 | 17 | 満 | 9 : 00 (5.4 m) |  | 満 | 21 : 34 (5.6 m) | 干 | 2 : 55 (0.8 m) | 干 | 15 : 15 (0.4 m) |
| 土 | 18 | 満 | 9 : 37 (5.5 m) |  | 満 | 22 : 18 (5.7 m) | 干 | 3 : 38 (0.9 m) | 干 | 15 : 54 (0.2 m) |
| 日 | 19 | 満 | 10 : 12 (5.4 m) |  | 満 | 23 : 01 (5.6 m) | 干 | 4 : 19 (1.1 m) | 干 | 16 : 32 (0.2 m) |
| 月 | 20 | 満 | 10 : 45 (5.3 m) |  | 満 | 23 : 43 (5.3 m) | 干 | 4 : 58 (1.3 m) | 干 | 17 : 09 (0.3 m) |
| 火 | 21 | 満 | 11 : 18 (5.0 m) |  | 満 | | 干 | 5 : 36 (1.6 m) | 干 | 17 : 47 (0.6 m) |
| 水 | 22 | 満 | 0 : 26 (5.0 m) | | 満 | 11 : 54 (4.7 m) | 干 | 6 : 15 (2.0 m) | 干 | 18 : 30 (1.0 m) |
| 木 | 23 | 満 | 1 : 15 (4.6 m) | | 満 | 12 : 39 (4.3 m) | 干 | 7 : 03 (2.3 m) | 干 | 19 : 28 (1.4 m) |
| 金 | 24 | 満 | 2 : 20 (4.3 m) | | 満 | 13 : 51 (3.9 m) | 干 | 8 : 16 (2.6 m) | 干 | 20 : 55 (1.7 m) |
| 土 | 25 | 満 | 3 : 50 (4.1 m) | | 満 | 15 : 54 (3.8 m) | 干 | 10 : 04 (2.5 m) | 干 | 22 : 32 (1.8 m) |
| 日 | 26 | 満 | 5 : 15 (4.3 m) | | 満 | 17 : 34 (4.1 m) | 干 | 11 : 35 (2.2 m) | 干 | 23 : 48 (1.6 m) |
| 月 | 27 | 満 | 6 : 14 (4.5 m) | | 満 | 18 : 37 (4.5 m) | 干 | | 干 | 12 : 33 (1.7 m) |
| 火 | 28 | 満 | 6 : 58 (4.8 m) | | 満 | 19 : 25 (4.9 m) | 干 | 0 : 44 (1.4 m) | 干 | 13 : 16 (1.3 m) |
| 水 | 29 | 満 | 7 : 35 (5.0 m) |  | 満 | 20 : 07 (5.1 m) | 干 | 1 : 29 (1.3 m) | 干 | 13 : 53 (1.0 m) |
| 木 | 30 | 満 | 8 : 09 (5.1 m) |  | 満 | 20 : 46 (5.2 m) | 干 | 2 : 09 (1.3 m) | 干 | 14 : 26 (0.8 m) |

ボランティアガイドをご利用ください！(無料)

- 時間：土日祝日の概ね10時00分～15時30分
- 受付：東よか干潟ビジターセンターひがさす

野鳥観察会のお知らせ (日本野鳥の会会員限定)

- 主催：日本野鳥の会佐賀県支部
- 日時：5月3日(日) 午前8時30分～
- 場所：東よか干潟展望台付近

※詳細は日本野鳥の会佐賀県支部ホームページを！

望遠鏡をのぞいてみよう！(無料)



- 日本一のシギ・チドリ類の渡来地である東よか干潟で野鳥を観察してみよう！
- 潮高が5mを超える日で、満潮時間の前後約1～2時間が、野鳥の観察に適しています。このマークを目印に！

