








2023 年 12 月 時間と潮高は目安です

金	1	満	11 : 37 (4.9 m)	満	23 : 01 (4.7 m)	干	4 : 59 (0.8 m)	干	17 : 24 (2.0 m)
土	2	満	12 : 08 (4.6 m)	満	23 : 32 (4.4 m)	干	5 : 28 (1.0 m)	干	17 : 54 (2.2 m)
日	3	満		満	12 : 41 (4.4 m)	干	5 : 59 (1.3 m)	干	18 : 28 (2.3 m)
月	4	満	0 : 07 (4.1 m)	満	13 : 22 (4.2 m)	干	6 : 36 (1.6 m)	干	19 : 15 (2.5 m)
火	5	満	0 : 56 (3.8 m)	満	14 : 17 (4.0 m)	干	7 : 30 (1.9 m)	干	20 : 30 (2.5 m)
水	6	満	2 : 19 (3.6 m)	満	15 : 29 (4.0 m)	干	8 : 50 (2.1 m)	干	22 : 04 (2.4 m)
木	7	満	4 : 10 (3.7 m)	満	16 : 40 (4.1 m)	干	10 : 18 (2.2 m)	干	23 : 15 (2.0 m)
金	8	満	5 : 31 (4.0 m)	満	17 : 36 (4.3 m)	干	11 : 28 (2.1 m)	干	
土	9	満	6 : 29 (4.3 m)	満	18 : 23 (4.6 m)	干	0 : 05 (1.6 m)	干	12 : 25 (1.9 m)
日	10	満	7 : 18 (4.7 m)	満	19 : 07 (4.8 m)	干	0 : 48 (1.2 m)	干	13 : 15 (1.7 m)
月	11	満	8 : 04 (4.9 m)	満	19 : 50 (5.0 m)	干	1 : 30 (0.8 m)	干	14 : 03 (1.6 m)
火	12	満	8 : 51 (5.1 m)	 満	20 : 33 (5.1 m)	干	2 : 12 (0.6 m)	干	14 : 50 (1.6 m)
水	13	満	9 : 37 (5.2 m)	 満	21 : 16 (5.1 m)	干	2 : 55 (0.4 m)	干	15 : 35 (1.6 m)
木	14	満	10 : 23 (5.3 m)	 満	21 : 58 (5.1 m)	干	3 : 39 (0.3 m)	干	16 : 19 (1.6 m)
金	15	満	11 : 06 (5.2 m)	 満	22 : 40 (5.1 m)	干	4 : 22 (0.3 m)	干	17 : 01 (1.6 m)
土	16	満	11 : 48 (5.1 m)	 満	23 : 23 (4.9 m)	干	5 : 04 (0.3 m)	干	17 : 43 (1.7 m)
日	17	満		満	12 : 29 (5.0 m)	干	5 : 47 (0.5 m)	干	18 : 26 (1.8 m)
月	18	満	0 : 09 (4.7 m)	満	13 : 13 (4.8 m)	干	6 : 33 (0.8 m)	干	19 : 16 (1.9 m)
火	19	満	1 : 02 (4.5 m)	満	14 : 02 (4.6 m)	干	7 : 24 (1.1 m)	干	20 : 16 (1.9 m)
水	20	満	2 : 09 (4.3 m)	満	14 : 59 (4.5 m)	干	8 : 26 (1.5 m)	干	21 : 28 (1.8 m)
木	21	満	3 : 30 (4.2 m)	満	16 : 04 (4.4 m)	干	9 : 39 (1.7 m)	干	22 : 42 (1.6 m)
金	22	満	4 : 55 (4.3 m)	満	17 : 10 (4.5 m)	干	10 : 56 (1.9 m)	干	23 : 46 (1.2 m)
土	23	満	6 : 09 (4.5 m)	満	18 : 09 (4.6 m)	干		干	12 : 07 (1.9 m)
日	24	満	7 : 11 (4.7 m)	満	19 : 02 (4.7 m)	干	0 : 42 (0.9 m)	干	13 : 09 (1.8 m)
月	25	満	8 : 06 (4.9 m)	満	19 : 50 (4.8 m)	干	1 : 33 (0.7 m)	干	14 : 04 (1.8 m)
火	26	満	8 : 56 (5.0 m)	満	20 : 35 (4.8 m)	干	2 : 20 (0.5 m)	干	14 : 52 (1.7 m)
水	27	満	9 : 41 (5.1 m)	 満	21 : 16 (4.9 m)	干	3 : 04 (0.5 m)	干	15 : 35 (1.7 m)
木	28	満	10 : 21 (5.1 m)	 満	21 : 53 (4.9 m)	干	3 : 44 (0.5 m)	干	16 : 13 (1.7 m)
金	29	満	10 : 55 (5.0 m)	満	22 : 26 (4.8 m)	干	4 : 19 (0.5 m)	干	16 : 45 (1.7 m)
土	30	満	11 : 24 (4.9 m)	満	22 : 57 (4.7 m)	干	4 : 50 (0.6 m)	干	17 : 14 (1.7 m)
日	31	満	11 : 51 (4.8 m)	満	23 : 28 (4.6 m)	干	5 : 19 (0.8 m)	干	17 : 41 (1.7 m)

ボランティアガイドをご利用ください!(無料)

- 時間：土日祝日の概ね10時00分～15時30分
- 受付：東よか干潟ビジターセンターひがさす
- ※対応不可の場合もあります。

ひがさすからのお知らせ

年末年始 休館日のお知らせ

- 令和5年12月29日(金)・30日(土)・31日(日)
- 令和6年1月1日(月)・2日(火)・3日(水)
- 令和6年1月4日(木)より通常開館いたします。

望遠鏡をのぞいてみよう!(無料)



- 日本一のシギ・チドリ類の渡来地である東よか干潟で野鳥を観察してみよう!
- 潮高が5m以上の日で、満潮時間の前後約1～2時間が、野鳥の観察に適しています。
- このマークを目印に!

