












水	1	満	4:05 (3.5 m)	満	14:57 (3.4 m)	干	9:36 (2.9 m)	干	23:00 (2.0 m)
木	2	満	6:28 (3.7 m)	満	17:55 (3.5 m)	干		干	12:30 (2.8 m)
金	3	満	7:29 (4.1 m)	満	19:06 (3.9 m)	干	0:32 (1.7 m)	干	13:31 (2.4 m)
土	4	満	8:08 (4.4 m)	満	19:51 (4.3 m)	干	1:28 (1.4 m)	干	14:08 (2.0 m)
日	5	満	8:41 (4.7 m)	満	20:29 (4.6 m)	干	2:09 (1.1 m)	干	14:40 (1.6 m)
月	6	満	9:10 (4.9 m)	満	21:04 (4.9 m)	干	2:45 (0.8 m)	干	15:09 (1.4 m)
火	7	満	9:38 (5.1 m) 	満	21:38 (5.1 m)	干	3:17 (0.6 m)	干	15:38 (1.1 m)
水	8	満	10:05 (5.2 m) 	満	22:10 (5.2 m)	干	3:49 (0.5 m)	干	16:07 (1.0 m)
木	9	満	10:31 (5.3 m) 	満	22:42 (5.2 m)	干	4:19 (0.6 m)	干	16:34 (0.8 m)
金	10	満	10:55 (5.3 m) 	満	23:12 (5.2 m)	干	4:47 (0.7 m)	干	16:59 (0.8 m)
土	11	満	11:17 (5.2 m) 	満	23:42 (5.0 m)	干	5:14 (0.9 m)	干	17:23 (0.8 m)
日	12	満	11:40 (5.0 m)	満		干	5:41 (1.2 m)	干	17:48 (0.9 m)
月	13	満	0:13 (4.8 m)	満	12:04 (4.8 m)	干	6:08 (1.6 m)	干	18:19 (1.0 m)
火	14	満	0:50 (4.5 m)	満	12:35 (4.5 m)	干	6:42 (2.0 m)	干	19:01 (1.2 m)
水	15	満	1:44 (4.1 m)	満	13:22 (4.1 m)	干	7:34 (2.4 m)	干	20:12 (1.5 m)
木	16	満	3:20 (3.8 m)	満	14:56 (3.7 m)	干	9:24 (2.8 m)	干	22:10 (1.6 m)
金	17	満	5:42 (4.0 m)	満	17:19 (3.8 m)	干	11:51 (2.6 m)	干	
土	18	満	7:05 (4.4 m)	満	18:49 (4.3 m)	干	0:00 (1.4 m)	干	13:09 (2.1 m)
日	19	満	7:59 (4.9 m)	満	19:50 (4.9 m)	干	1:15 (0.9 m)	干	14:02 (1.5 m)
月	20	満	8:43 (5.3 m) 	満	20:41 (5.4 m)	干	2:11 (0.5 m)	干	14:47 (1.0 m)
火	21	満	9:22 (5.5 m) 	満	21:27 (5.6 m)	干	2:59 (0.3 m)	干	15:27 (0.7 m)
水	22	満	9:57 (5.6 m) 	満	22:09 (5.7 m)	干	3:41 (0.2 m)	干	16:04 (0.4 m)
木	23	満	10:28 (5.6 m) 	満	22:46 (5.6 m)	干	4:17 (0.4 m)	干	16:38 (0.4 m)
金	24	満	10:53 (5.4 m) 	満	23:20 (5.4 m)	干	4:49 (0.7 m)	干	17:07 (0.4 m)
土	25	満	11:14 (5.2 m) 	満	23:50 (5.1 m)	干	5:17 (1.0 m)	干	17:32 (0.6 m)
日	26	満	11:33 (5.0 m)	満		干	5:41 (1.4 m)	干	17:54 (0.9 m)
月	27	満	0:20 (4.7 m)	満	11:51 (4.7 m)	干	6:04 (1.8 m)	干	18:18 (1.2 m)
火	28	満	0:52 (4.3 m)	満	12:13 (4.3 m)	干	6:30 (2.2 m)	干	18:49 (1.6 m)
水	29	満	1:36 (3.9 m)	満	12:41 (3.8 m)	干	7:06 (2.7 m)	干	19:45 (2.0 m)
木	30	満	3:07 (3.6 m)	満	13:42 (3.4 m)	干	8:41 (3.0 m)	干	22:08 (2.2 m)
金	31	満	5:49 (3.6 m)	満	17:33 (3.4 m)	干	12:09 (2.8 m)	干	23:58 (2.0 m)

ボランティアガイドをご利用ください!(無料)

- 時間: 土日祝日の概ね10時00分~15時30分
- 受付: 東よか干潟ビジターセンターひがさす
- ※対応不可の場合もあります。

野鳥観察会のお知らせ(日本野鳥の会会員限定)

- 主催: 日本野鳥の会佐賀県支部
- 日時: 3月21日(火・祝)午前8時~
- 場所: 東よか干潟展望台付近 ※詳細は支部HPを!

望遠鏡をのぞいてみよう!(無料)



- 日本一のシギ・チドリ類の渡来地である東よか干潟で野鳥を観察してみよう!
- 潮高が5m以上の日で、満潮時間の前後約1~2時間が、野鳥の観察に適しています。このマークを目印に!
- *望遠鏡は定期的に消毒しています。