







月	1	満 12 : 16 ( 4.7 m )	満 23 : 58 ( 4.4 m )	干 5 : 45 ( 1.0 m )	干 18 : 09 ( 1.8 m )
火	2	満	満 12 : 43 ( 4.5 m )	干 6 : 15 ( 1.2 m )	干 18 : 41 ( 1.9 m )
水	3	満 0 : 38 ( 4.2 m )	満 13 : 16 ( 4.4 m )	干 6 : 50 ( 1.5 m )	干 19 : 24 ( 2.0 m )
木	4	満 1 : 27 ( 3.9 m )	満 13 : 59 ( 4.2 m )	干 7 : 36 ( 1.9 m )	干 20 : 23 ( 2.0 m )
金	5	満 2 : 23 ( 3.7 m )	満 14 : 57 ( 4.1 m )	干 8 : 42 ( 2.2 m )	干 21 : 40 ( 1.9 m )
土	6	満 4 : 12 ( 3.7 m )	満 16 : 10 ( 4.0 m )	干 10 : 10 ( 2.3 m )	干 22 : 56 ( 1.6 m )
日	7	満 5 : 41 ( 4.0 m )	満 17 : 23 ( 4.1 m )	干 11 : 35 ( 2.3 m )	干
月	8	満 6 : 50 ( 4.3 m )	満 18 : 27 ( 4.3 m )	干 0 : 00 ( 1.3 m )	干 12 : 46 ( 2.2 m )
火	9	満 7 : 48 ( 4.6 m )	満 19 : 24 ( 4.6 m )	干 0 : 58 ( 1.0 m )	干 13 : 46 ( 2.0 m )
水	10	満 8 : 42 ( 4.9 m )	満 20 : 18 ( 4.8 m )	干 1 : 52 ( 0.6 m )	干 14 : 40 ( 1.7 m )
木	11	満 9 : 32 ( 5.1 m ) 	満 21 : 09 ( 5.0 m )	干 2 : 45 ( 0.3 m )	干 15 : 29 ( 1.5 m )
金	12	満 10 : 19 ( 5.3 m ) 	満 21 : 57 ( 5.2 m )	干 3 : 35 ( 0.1 m )	干 16 : 15 ( 1.3 m )
土	13	満 11 : 01 ( 5.4 m ) 	満 22 : 43 ( 5.3 m )	干 4 : 21 ( -0.0 m )	干 16 : 57 ( 1.2 m )
日	14	満 11 : 39 ( 5.4 m ) 	満 23 : 26 ( 5.3 m )	干 5 : 04 ( 0.0 m )	干 17 : 37 ( 1.1 m )
月	15	満	満 12 : 13 ( 5.3 m ) 	干 5 : 44 ( 0.2 m )	干 18 : 15 ( 1.2 m )
火	16	満 0 : 08 ( 5.1 m )	満 12 : 45 ( 5.1 m ) 	干 6 : 21 ( 0.5 m )	干 18 : 53 ( 1.2 m )
水	17	満 0 : 52 ( 4.8 m )	満 13 : 18 ( 4.9 m )	干 6 : 59 ( 1.0 m )	干 19 : 36 ( 1.3 m )
木	18	満 1 : 41 ( 4.5 m )	満 13 : 55 ( 4.6 m )	干 7 : 41 ( 1.5 m )	干 20 : 29 ( 1.4 m )
金	19	満 2 : 43 ( 4.1 m )	満 14 : 42 ( 4.3 m )	干 8 : 35 ( 2.0 m )	干 21 : 38 ( 1.5 m )
土	20	満 4 : 06 ( 3.9 m )	満 15 : 52 ( 4.0 m )	干 9 : 53 ( 2.4 m )	干 23 : 00 ( 1.5 m )
日	21	満 5 : 45 ( 4.0 m )	満 17 : 23 ( 4.0 m )	干 11 : 34 ( 2.5 m )	干
月	22	満 7 : 07 ( 4.2 m )	満 18 : 42 ( 4.1 m )	干 0 : 16 ( 1.3 m )	干 13 : 02 ( 2.4 m )
火	23	満 8 : 08 ( 4.5 m )	満 19 : 42 ( 4.3 m )	干 1 : 21 ( 1.1 m )	干 14 : 04 ( 2.1 m )
水	24	満 8 : 56 ( 4.7 m )	満 20 : 32 ( 4.6 m )	干 2 : 14 ( 0.8 m )	干 14 : 52 ( 1.8 m )
木	25	満 9 : 36 ( 4.9 m )	満 21 : 14 ( 4.7 m )	干 3 : 00 ( 0.7 m )	干 15 : 31 ( 1.6 m )
金	26	満 10 : 11 ( 5.0 m )	満 21 : 50 ( 4.9 m )	干 3 : 38 ( 0.5 m )	干 16 : 04 ( 1.5 m )
土	27	満 10 : 40 ( 5.0 m )	満 22 : 22 ( 4.9 m )	干 4 : 11 ( 0.5 m )	干 16 : 33 ( 1.4 m )
日	28	満 11 : 04 ( 5.0 m )	満 22 : 50 ( 4.9 m )	干 4 : 39 ( 0.5 m )	干 16 : 58 ( 1.3 m )
月	29	満 11 : 25 ( 5.0 m )	満 23 : 18 ( 4.8 m )	干 5 : 03 ( 0.6 m )	干 17 : 21 ( 1.3 m )
火	30	満 11 : 45 ( 4.9 m )	満 23 : 46 ( 4.7 m )	干 5 : 27 ( 0.8 m )	干 17 : 44 ( 1.3 m )
水	31	満	満 12 : 07 ( 4.8 m )	干 5 : 51 ( 1.0 m )	干 18 : 08 ( 1.4 m )

ボランティアガイドをご利用ください! (無料)

- 時間：土日祝日の概ね10時00分～15時30分
- 受付：東よか干潟ビジターセンターひがさす
- ※対応不可の場合もあります。

ひがさすからのお知らせ

- 主催：日本野鳥の会佐賀県支部
- 日時：1月14日(日) 午前10時～
- 場所：東よか干潟展望台付近

※詳細は日本野鳥の会佐賀県支部ホームページを!

望遠鏡をのぞいてみよう! (無料)



- 日本一のシギ・チドリ類の渡来地である東よか干潟で野鳥を観察してみよう!
  - 潮高が5m以上の日で、満潮時間の前後約1～2時間が、野鳥の観察に適しています。
- このマークを目印に!

