














2026 年 2 月

時間と潮高は目安です

日	1	満	9 : 22 ( 5.2 m )		満	21 : 08 ( 5.1 m )		干	2 : 45 ( 0.3 m )	干	15 : 21 ( 1.4 m )
月	2	満	10 : 04 ( 5.4 m )		満	21 : 53 ( 5.3 m )		干	3 : 33 ( 0.1 m )	干	16 : 02 ( 1.1 m )
火	3	満	10 : 39 ( 5.5 m )		満	22 : 32 ( 5.3 m )		干	4 : 14 ( 0.1 m )	干	16 : 38 ( 1.0 m )
水	4	満	11 : 08 ( 5.4 m )		満	23 : 06 ( 5.2 m )		干	4 : 48 ( 0.2 m )	干	17 : 09 ( 0.9 m )
木	5	満	11 : 32 ( 5.3 m )		満	23 : 35 ( 5.1 m )		干	5 : 17 ( 0.4 m )	干	17 : 35 ( 0.9 m )
金	6	満	0 : 03 ( 4.8 m )		満	11 : 51 ( 5.1 m )		干	5 : 41 ( 0.7 m )	干	17 : 57 ( 1.0 m )
土	7	満			満	12 : 09 ( 4.9 m )		干	6 : 03 ( 1.1 m )	干	18 : 19 ( 1.2 m )
日	8	満	0 : 31 ( 4.5 m )		満	12 : 30 ( 4.7 m )		干	6 : 25 ( 1.5 m )	干	18 : 45 ( 1.3 m )
月	9	満	1 : 04 ( 4.1 m )		満	12 : 55 ( 4.4 m )		干	6 : 53 ( 1.9 m )	干	19 : 20 ( 1.6 m )
火	10	満	1 : 50 ( 3.8 m )		満	13 : 30 ( 4.0 m )		干	7 : 31 ( 2.4 m )	干	20 : 18 ( 1.8 m )
水	11	満	3 : 14 ( 3.5 m )		満	14 : 35 ( 3.6 m )		干	8 : 52 ( 2.8 m )	干	22 : 04 ( 2.0 m )
木	12	満	5 : 51 ( 3.5 m )		満	16 : 50 ( 3.5 m )		干	11 : 33 ( 2.8 m )	干	23 : 49 ( 1.8 m )
金	13	満	7 : 13 ( 3.9 m )		満	18 : 25 ( 3.8 m )		干		干	13 : 01 ( 2.5 m )
土	14	満	7 : 58 ( 4.2 m )		満	19 : 22 ( 4.2 m )		干	0 : 57 ( 1.5 m )	干	13 : 49 ( 2.2 m )
日	15	満	8 : 34 ( 4.5 m )		満	20 : 08 ( 4.6 m )		干	1 : 47 ( 1.1 m )	干	14 : 28 ( 1.8 m )
月	16	満	9 : 08 ( 4.8 m )		満	20 : 51 ( 4.9 m )		干	2 : 29 ( 0.8 m )	干	15 : 04 ( 1.5 m )
火	17	満	9 : 41 ( 5.1 m )		満	21 : 31 ( 5.2 m )		干	3 : 08 ( 0.5 m )	干	15 : 39 ( 1.2 m )
水	18	満	10 : 12 ( 5.3 m )		満	22 : 10 ( 5.3 m )		干	3 : 45 ( 0.3 m )	干	16 : 13 ( 1.0 m )
木	19	満	10 : 41 ( 5.4 m )		満	22 : 47 ( 5.4 m )		干	4 : 20 ( 0.3 m )	干	16 : 45 ( 0.8 m )
金	20	満	11 : 08 ( 5.4 m )		満	23 : 22 ( 5.3 m )		干	4 : 53 ( 0.4 m )	干	17 : 15 ( 0.7 m )
土	21	満	11 : 33 ( 5.3 m )		満	23 : 57 ( 5.1 m )		干	5 : 24 ( 0.6 m )	干	17 : 44 ( 0.7 m )
日	22	満	11 : 58 ( 5.1 m )		満			干	5 : 54 ( 1.0 m )	干	18 : 14 ( 0.8 m )
月	23	満	0 : 34 ( 4.8 m )		満	12 : 25 ( 4.8 m )		干	6 : 26 ( 1.4 m )	干	18 : 50 ( 1.0 m )
火	24	満	1 : 18 ( 4.5 m )		満	12 : 58 ( 4.5 m )		干	7 : 04 ( 1.9 m )	干	19 : 40 ( 1.3 m )
水	25	満	2 : 21 ( 4.0 m )		満	13 : 48 ( 4.0 m )		干	8 : 01 ( 2.4 m )	干	21 : 05 ( 1.6 m )
木	26	満	4 : 11 ( 3.8 m )		満	15 : 38 ( 3.7 m )		干	10 : 01 ( 2.8 m )	干	23 : 05 ( 1.6 m )
金	27	満	6 : 18 ( 4.0 m )		満	18 : 00 ( 3.9 m )		干		干	12 : 23 ( 2.5 m )
土	28	満	7 : 31 ( 4.5 m )		満	19 : 18 ( 4.4 m )		干	0 : 39 ( 1.2 m )	干	13 : 34 ( 2.0 m )


ボランティアガイドをご利用ください！（無料）

- 時間：土日祝日の概ね10時00分～15時30分
- 受付：東よか干潟ビジターセンターひがさす
- ※対応不可の場合もあります。

野鳥観察会のお知らせ（日本野鳥の会会員限定）

- 主催：日本野鳥の会佐賀県支部
- 日時：3月20日（日） 午前9時00分～11時00分
- 場所：東よか干潟展望台付近
- ※詳細は日本野鳥の会佐賀県支部ホームページを！

望遠鏡をのぞいてみよう！（無料）



- 日本一のシギ・チドリ類の渡来地である東よか干潟で野鳥を観察してみよう！
- 潮高が5mを超える日で、満潮時間の前後約1～2時間が、野鳥の観察に適しています。  
このマークを目印に！
- ムツゴロウは冬季（3月頃まで）は

